



ProduktionsMetaInformationsSystem

Metadaten erfassen, bearbeiten und der Außenwelt zur Verfügung stellen

Dipl. Ing. Andrea Pörsch, LGB (Projektleitung)

Dipl. Ing. Stephanie Frey, LBG

Ausführung: Fa. Delphi IMM GmbH, Potsdam



Geobroker der Landesvermessung und Geobasisinformation Brandenburg - Microsoft Internet Explorer


Adresse <http://geobroker.geobasis-bb.de/index.php>

Startseite Registrierung Benutzerverwaltung Warenkorb Bestellübersicht Downloadcenter Hilfe Häufige Fragen Kontakt AGB Impressum

Schlagwort wählen: Produkt direkt auswählen:

- Geodätische Basisdaten
- Liegenschaftskataster
- Landschaftsdaten
- Vektordaten
- Rasterdaten
 - DOP020-C
 - DOP025-C-Berlin
 - DOP40
 - DOP100
 - DTK10
 - DTK10-V
 - DTK25
 - DTK25-V
 - DTSK25-V
 - DTK50-V
 - DTK100-V
 - Digitale Landeskarte 250-N
 - Digitale Landeskarte 250-V
 - Digitale Landeskarte 400-N
 - Digitale Landeskarte 400-V
 - Digitale Regionalkarten
 - Digitale Stadtpläne
- Sachdaten
- Topographische Karten
- Gebietskarten
- Fachkarten
- Historische Karten
- Luftbilder, Dig. Orthophotos
- Luftbildkarten
- Freizeitkarten
- CD-ROM und DVD
- CD-ROM
- DVD
- Software
- Druckschriften
- Service

Digitale Orthophotos (DOP40)



Digitale Orthophotos sind digital entzerrte Luftbilder und bilden alle zum Aufnahmezeitpunkt luft sichtbaren Objekte und Sachverhalte perspektivisch ab. Sie besitzen eine hohe Informationsdichte zu ökologischen, phänologischen, geographischen und anderen Themen. Die DOP40 sind Bestandteil von ATKIS. Der Ausgabemaßstab beträgt 1:10 000. Die Bodenauflösung bzw. Pixelgröße beträgt 0,4 m x 0,4 m (635 dpi = 250 L/cm). Auslieferung in Graustufen, blattschnittfrei oder in 5 km x 5 km Kacheln; ETRS89 (GRS80, UTM-Abbildung) bzw. Transformation in andere Bezugssysteme möglich. Die Datenabgabe über den Geobroker erfolgt blattschnittfrei. Wenn die Größe des Gebietes in eine Richtung 4 km überschreitet wird das Gesamtgebiet automatisch in 4 km x 4 km Kacheln aufgeteilt.

[--> Weiter im Bestellvorgang](#)

Link zu: [Testdaten](#)

Vollständigkeit 100 %

Lage-/Höhengenauigkeit 2 m

Aktualisierungsturnus unregelmäßig

Laufendhaltung kontinuierlich

Darstellungsart Rasterdaten

Ersterfassung 30.04.2001

Raster/Gitter 0.40 m

Daten-Ausgabeart digitales Bild

Kartenprojektion Universale Transversale Merkatorprojektion (UTM)

Ellipsoid Geodätisches Referenzsystem von 1980 (GRS80)

Lagebezugssystem Europäisches Terrestrisches Referenzsystem von 1989 (ETRS89)

Höhenbezugssystem Deutsches Haupthöhennetz von 1992 (DHHN92)

räumliche Ausdehnung 11.2500 ° bis 14.8700 ° östliche Länge
51.3500 ° bis 53.5300 ° nördliche Breite
-45.1 bis 201.0 m Höhe

Preisinformation von 1.50 bis 7.50 Euro pro km2

Herausgeber Landesvermessung und Geobasisinformation Brandenburg
Heinrich-Mann-Allee 103
14473 Potsdam
Telefon: +49 (0)3 31 - 88 44 1 23
Telefax: +49 (0)3 31 - 88 44 1 26
Mo, Mi, Do: 08:00-12:00 Uhr, 12:30-16:00 Uhr
Di: 08:00-12:00 Uhr, 12:30-17:30 Uhr
Fr: 08:00-13:00 Uhr

Vertriebskontakt Frau Helga Graetz
E-Mail: Helga.Graetz@geobasis-bb.de

Lokales Intranet

Start Posteingang - Micro... C:\users\100_Proje... Geobroker der La... List of issues - Rou... PHProjekt - Micro... ProMIS - Mozilla Fir... Geobroker_Bodenri... DE 13:17

proMIS Die PROduktionsdatenbank MetadatenInformationsSystem der LGB. Online-Hilfe	Benutzer Status Gruppe	Pörsch Administrator 0
---	------------------------------	---

Produkt-ID-Nummer

Kurzname

Langname

Letzte Änderung (der Metadaten)

Ersterfassung JJJJ-MM-TT (Grundaktualität der zu erfassenden Daten)

Letzte Aktualisierung JJJJ-MM-TT oder @NIL@ (Spitzenaktualität der zu erfassenden Daten)

Auflage (bei ATKIS: Stufe)

... vom JJJJ-MM-TT (Herausgabejahr der zu erfassenden Daten)

Vollständigkeit in %, ganze Zahl von 1-100 eingeben

Lage/Höhe-Genauig.± Angabe als eine Zahl in Meter, Dezimalstelle mit Punkt, ohne Beschriftung -m-

Bezugssystem (Standard LGB: ETRS89 auf GRS80; Zone 33)

Daten-Ausgabeart Feld bei Software und Service ignorieren

Beschreibung

Zweck

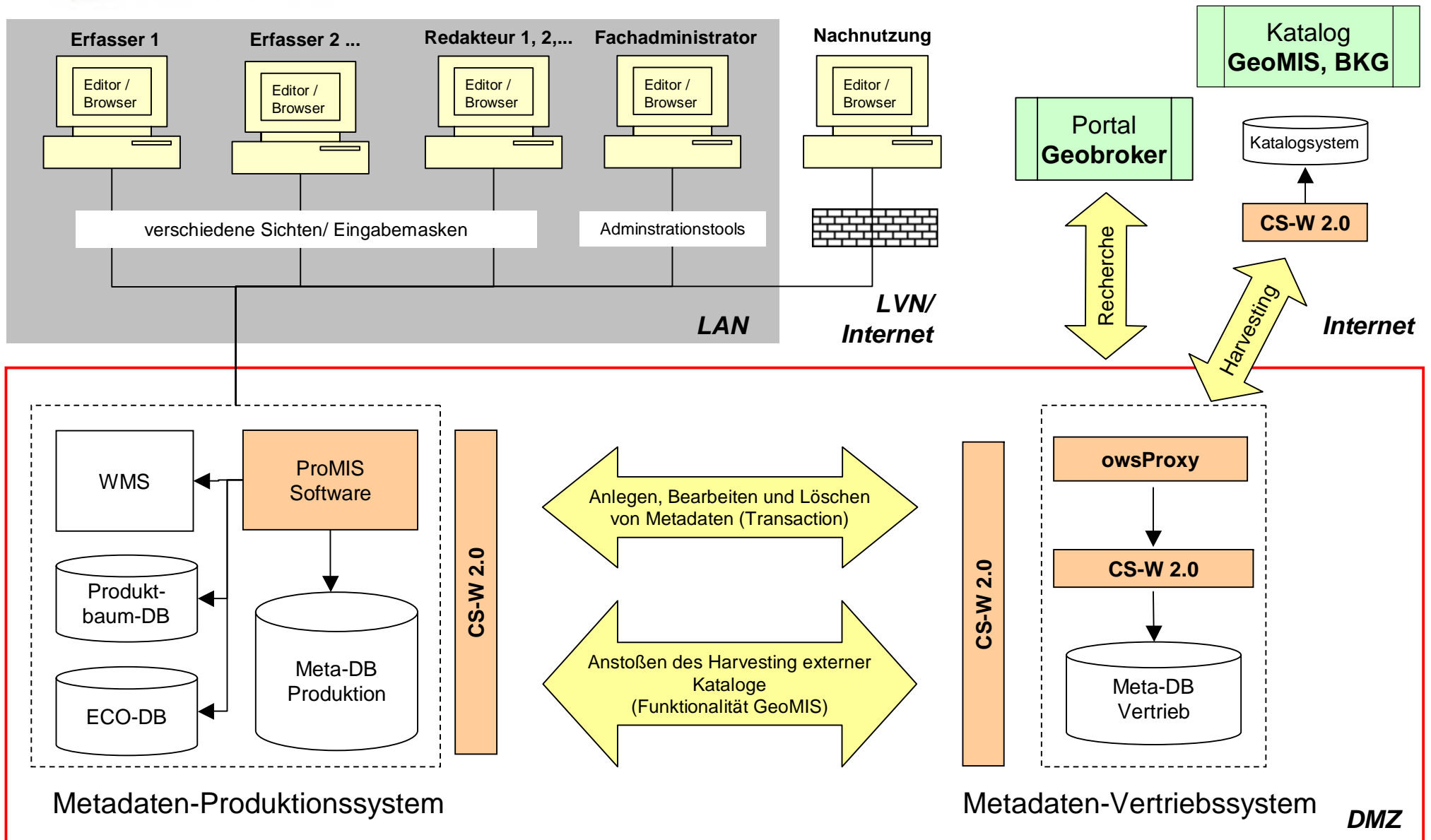
← **<title>**

← **<date>**

← **<abstract>**

Konzept:

- Relationale Produktions- und Vertriebsmetadatenbank
- Benutzerprofile mit Rechten und Rollen einrichten
- Mehrstufige Erfassung mit Bearbeitungsständen
- Freigabe nach redaktioneller Überprüfung
- „Transaction“ nach erfolgter Preismodellprüfung
- Anstoßen von Harvestingprozessen



Feinkonzept Fa. Delphi IMM: Eingabemasken abhängig von der Rolle des Nutzers

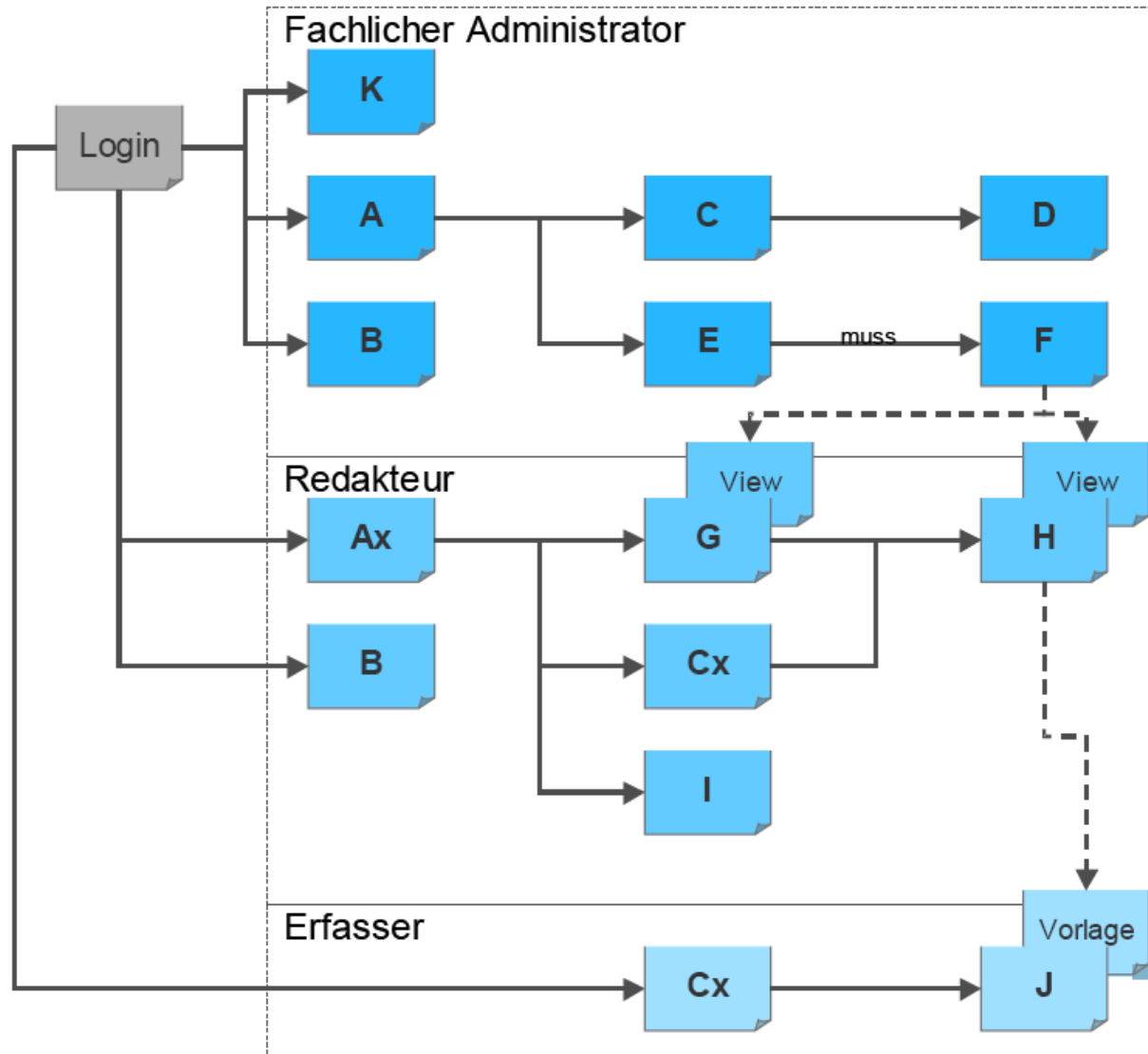


Abbildung 4: Zuordnung der Benutzeroberflächen zu den Rollen

Erfüllen von Standards:

- ISO 19115/ ISO 19119/ ISO 19139
- CS-W ISO 19115/19119 Application Profile 0.9.3
- DE-Profil 1.0.1
- Berlin/ Brandenburgisches Profil
- verschiedene "Unter"-Profile der ISO definieren und abgeben
- Überprüfung bei der Eingabe auf ISO-Konformität
- Codelisten der ISO als Auswahllisten


Geobroker der Landesvermessung und Geobasisinformation Brandenburg - Microsoft Internet Explorer

Adresse: <http://geobroker.geobasis-bb.de/index.php>

Startseite Registrierung Benutzerverwaltung Warenkorb Bestellübersicht Download-center Hilfe Häufige Fragen Kontakt AGB Impressum

Schlagwort wählen: Produkt direkt auswählen:

- Geodätische Basisdaten
- Liegenschaftskataster
- Landschaftsdaten
- Vektordaten
- Rasterdaten
 - DOP020-C
 - DOP025-C-Berlin
 - DOP40
 - DOP100
 - DTK10
 - DTK10-V
 - DTK25
 - DTK25-V
 - DTSK25-V
 - DTK50-V
 - DTK100-V
 - Digitale Landeskarte 250-N
 - Digitale Landeskarte 250-V
 - Digitale Landeskarte 400-N
 - Digitale Landeskarte 400-V
 - Digitale Regionalkarten
 - Digitale Stadtpläne
- Sachdaten
- Topographische Karten
- Gebietskarten
- Fachkarten
- Historische Karten
- Luftbilder, Dig. Orthophotos
- Luftbildkarten
- Freizeitkarten
- CD-ROM und DVD
- CD-ROM
- DVD
- Software
- Druckschriften
- Service



Digitale Topographische Karte 1 : 10 000

Für die Digitalen Topographischen Karten werden Vektordaten aus dem Basis-DLM generalisiert und nach dem ATKIS-Signaturenkatalog bearbeitet. Die digitalen Daten können per Download oder auf CD-ROM abgegeben werden. Sie liegen in 23 Inhaltsebenen (nach dem techn. Regelwerk der AdV) und 4 zusätzlichen Ebenen (Kartenrahmen, einfarbige Kombination, Farbkombination und Graukombination) vor. Standardauflösung: 200L/cm = 508dpi. Eine Kartenausgabe gleichen Inhalts stellt die TK (ATKIS) als gedruckte Karte dar. Die DTK löst die vorläufige Ausgabe (DTK-V) der digitalen Rasterdaten ab.

--> [Weiter im Bestellvorgang](#)

Link zu: [Testdaten](#)

Vollständigkeit 48 %

Lage-/Höhengenauigkeit 3 m

Aktualisierungsturnus laufend

Laufendhaltung kontinuierlich

Darstellungsart Rasterdaten

Ersterfassung 01.01.2002

Maßstab 1 : 10000

Daten-Ausgabeart digitale Karte

Kartenprojektion Universale Transversale Merkatorprojektion (UTM)

Ellipsoid Geodätisches Referenzsystem von 1980 (GRS80)

Lagebezugssystem Europäisches Terrestrisches Referenzsystem von 1989 (ETRS89)

Höhenbezugssystem Deutsches Haupthöhennetz von 1992 (DHHN92)

räumliche Ausdehnung 11.2500 ° bis 14.8700 ° östliche Länge
51.3500 ° bis 53.5300 ° nördliche Breite
-45.1 bis 201.0 m Höhe

Preisinformation von 0.60 bis 3.00 Euro pro km2

Herausgeber Landesvermessung und Geobasisinformation Brandenburg
Heinrich-Mann-Allee 103
14473 Potsdam
Telefon: +49 (0)3 31 - 88 44 1 23
Telefax: +49 (0)3 31 - 88 44 1 26
Mo, Mi, Do: 08:00-12:00 Uhr, 12:30-16:00 Uhr
Di: 08:00-12:00 Uhr, 12:30-17:30 Uhr
Fr: 08:00-13:00 Uhr

Vertriebskontakt Frau Helga Graetz
E-Mail: Helga.Graetz@geobasis-bb.de

Lokales Intranet

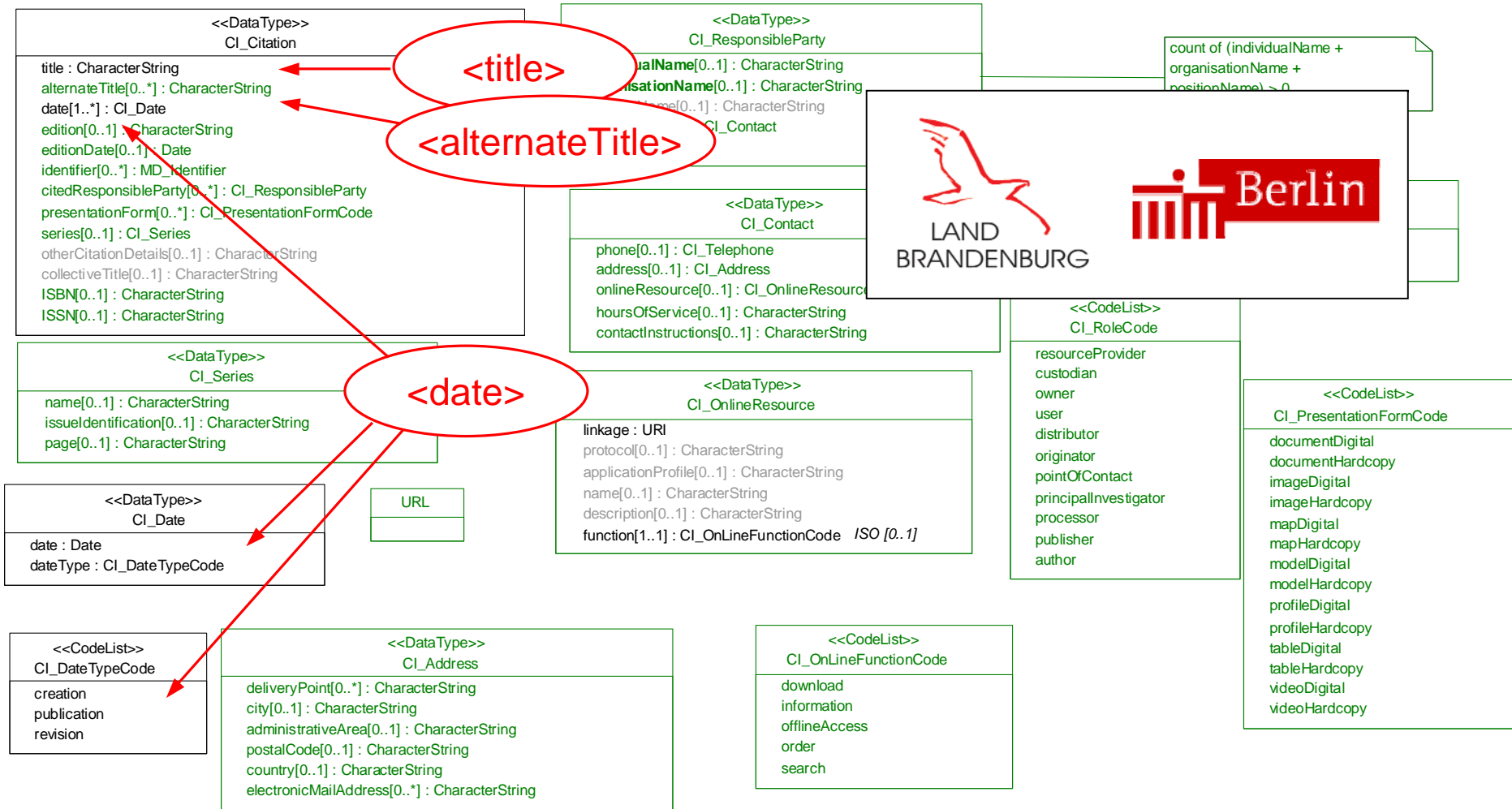
<title>

<abstract>

<date>

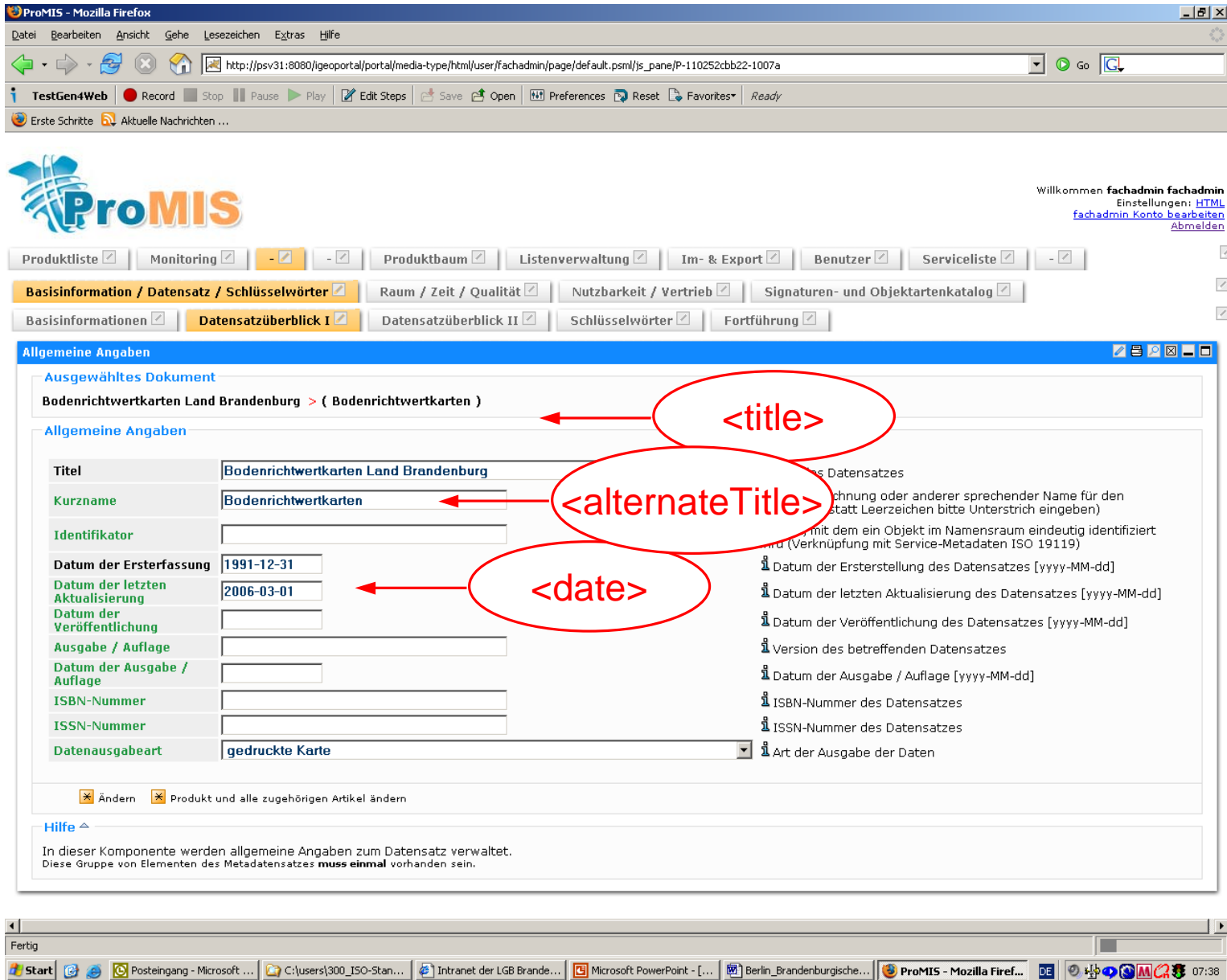
<extent>

<istributorContact>



Metadatenpflege:

- Auswahllisten für erleichterte Eingabe
- wiederverwendbare Elementgruppen einsetzen
- Editieroberfläche verändern
- Produktbaumverwaltung
- Hierarchien, Vererbungen und blockweise Änderungen vornehmen



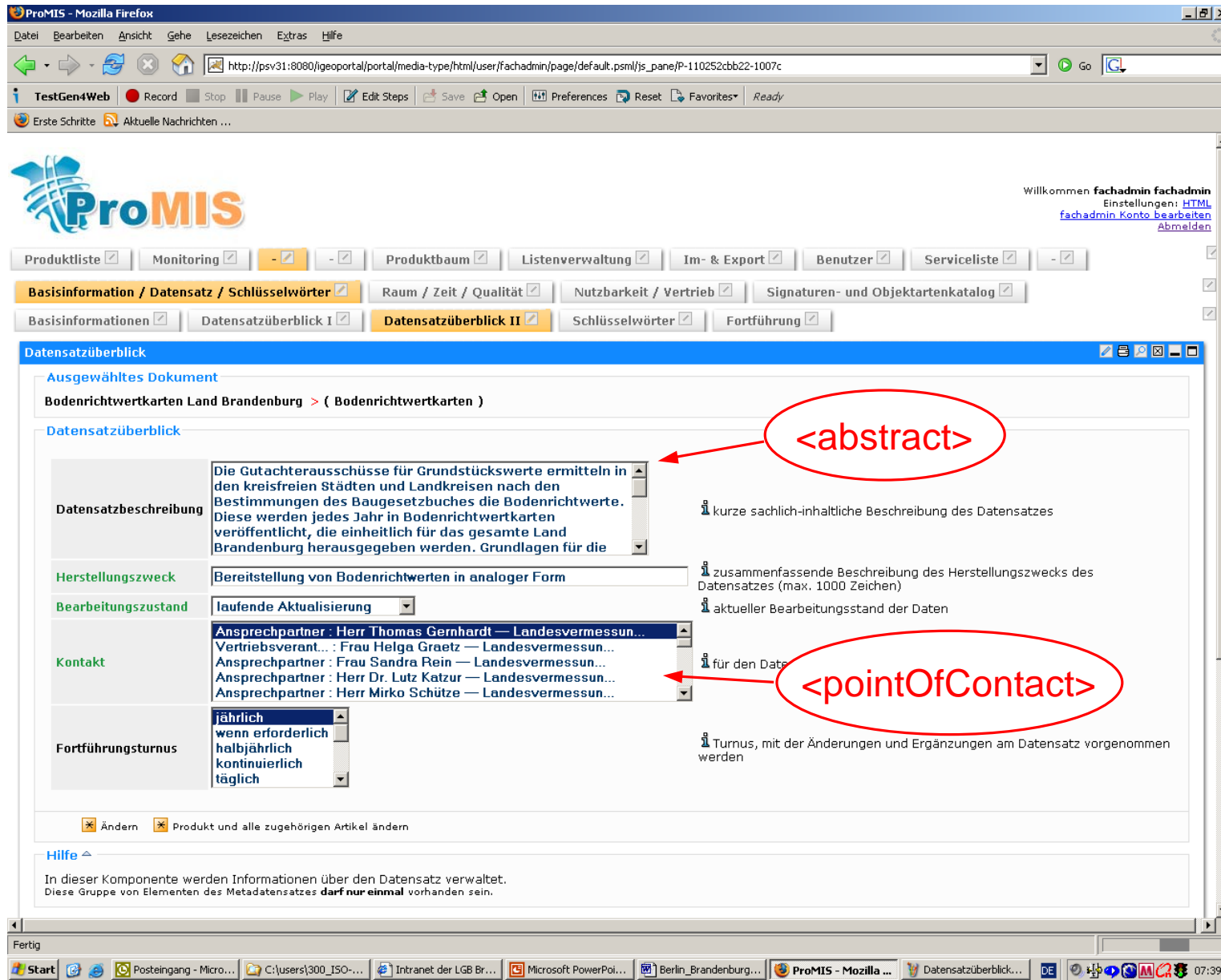
The screenshot shows the ProMIS web application in a Mozilla Firefox browser. The main content area displays the 'Allgemeine Angaben' (General Information) for a dataset titled 'Bodenrichtwertkarten Land Brandenburg'. The following table summarizes the visible metadata fields:

Field	Value
Titel	Bodenrichtwertkarten Land Brandenburg
Kurzname	Bodenrichtwertkarten
Identifikator	
Datum der Ersterfassung	1991-12-31
Datum der letzten Aktualisierung	2006-03-01
Datum der Veröffentlichung	
Ausgabe / Auflage	
Datum der Ausgabe / Auflage	
ISBN-Nummer	
ISSN-Nummer	
Datenausgabeart	gedruckte Karte

Red annotations on the screenshot indicate the following XML tags:

- <title>**: Points to the 'Titel' field.
- <alternateTitle>**: Points to the 'Kurzname' field.
- <date>**: Points to the 'Datum der letzten Aktualisierung' field.

The browser's address bar shows the URL: `http://psv31:8080/geoportal/portal/media-type/html/user/fachadmin/page/default.psm/js_pane/P-110252cbb22-1007a`. The taskbar at the bottom shows several open applications, including 'Posteingang - Microsoft...', 'Intranet der LGB Brande...', and 'ProMIS - Mozilla Fire...'.



The screenshot shows the ProMIS web application in a Mozilla Firefox browser. The main content area displays the 'Datensatzüberblick II' for 'Bodenrichtwertkarten Land Brandenburg'. The interface includes a navigation menu at the top and a detailed data entry form for the dataset.

Datensatzbeschreibung: Die Gutachterausschüsse für Grundstückswerte ermitteln in den kreisfreien Städten und Landkreisen nach den Bestimmungen des Baugesetzbuches die Bodenrichtwerte. Diese werden jedes Jahr in Bodenrichtwertkarten veröffentlicht, die einheitlich für das gesamte Land Brandenburg herausgegeben werden. Grundlagen für die

Herstellungszweck: Bereitstellung von Bodenrichtwerten in analoger Form

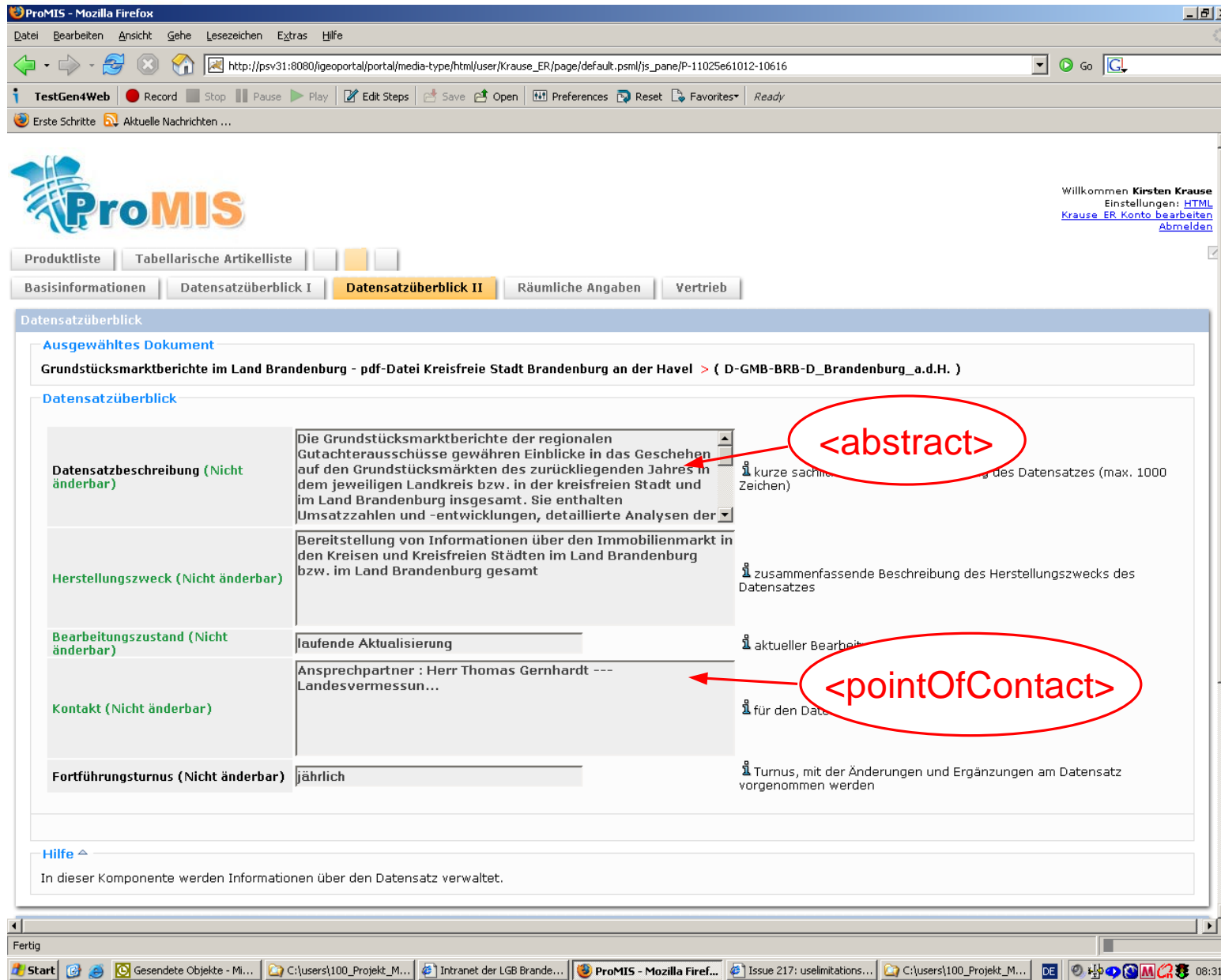
Bearbeitungszustand: laufende Aktualisierung

Kontakt: Ansprechpartner: Herr Thomas Gernhardt — Landesvermessun...
Vertriebsverant...: Frau Helga Graetz — Landesvermessun...
Ansprechpartner: Frau Sandra Rein — Landesvermessun...
Ansprechpartner: Herr Dr. Lutz Katzur — Landesvermessun...
Ansprechpartner: Herr Mirko Schütze — Landesvermessun...

Fortführungsturnus: jährlich
wenn erforderlich
halbjährlich
kontinuierlich
täglich

Annotations in the image:

- A red oval labeled **<abstract>** points to the 'Datensatzbeschreibung' field.
- A red oval labeled **<pointOfContact>** points to the 'Kontakt' field.



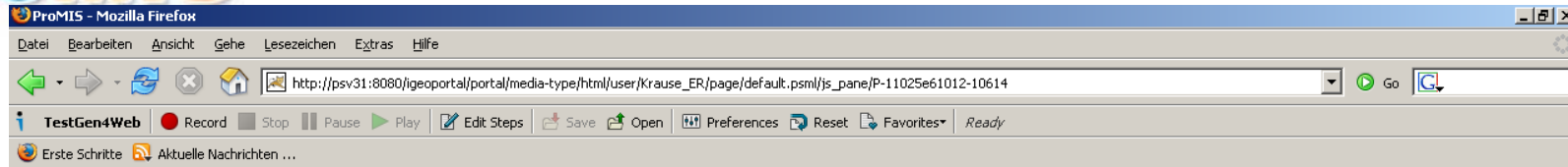
The screenshot shows the ProMIS web application in a Mozilla Firefox browser. The page title is "Datensatzüberblick II". The main content area displays a metadata overview for a document titled "Grundstücksmarktberichte im Land Brandenburg - pdf-Datei Kreisfreie Stadt Brandenburg an der Havel".

Attribut	Wert	Info
Datensatzbeschreibung (Nicht änderbar)	Die Grundstücksmarktberichte der regionalen Gutachterausschüsse gewähren Einblicke in das Geschehen auf den Grundstücksmärkten des zurückliegenden Jahres in dem jeweiligen Landkreis bzw. in der kreisfreien Stadt und im Land Brandenburg insgesamt. Sie enthalten Umsatzzahlen und -entwicklungen, detaillierte Analysen der...	kurze sachliche Beschreibung des Datensatzes (max. 1000 Zeichen)
Herstellungszweck (Nicht änderbar)	Bereitstellung von Informationen über den Immobilienmarkt in den Kreisen und Kreisfreien Städten im Land Brandenburg bzw. im Land Brandenburg gesamt	zusammenfassende Beschreibung des Herstellungszwecks des Datensatzes
Bearbeitungszustand (Nicht änderbar)	laufende Aktualisierung	aktueller Bearbeitungsstand
Kontakt (Nicht änderbar)	Ansprechpartner : Herr Thomas Gernhardt --- Landesvermessung...	für den Datensatz
Fortführungsturnus (Nicht änderbar)	jährlich	Turnus, mit der Änderungen und Ergänzungen am Datensatz vorgenommen werden

Two red circles highlight specific fields:

- A red circle around the "Datensatzbeschreibung" field is labeled "<abstract>".
- A red circle around the "Kontakt" field is labeled "<pointOfContact>".

At the bottom of the page, there is a "Hilfe" link and a note: "In dieser Komponente werden Informationen über den Datensatz verwaltet."



Willkommen **Kirsten Krause**
 Einstellungen: [HTML](#)
[Krause_ER Konto bearbeiten](#)
[Abmelden](#)

Produktliste Tabellarische Artikelliste

Basisinformationen **Datensatzüberblick I** Datensatzüberblick II Räumliche Angaben Vertrieb

Allgemeine Angaben

Ausgewähltes Dokument
 Grundstücksmarktberichte im Land Brandenburg - pdf-Datei Kreisfreie Stadt Brandenburg an der Havel > (D-GMB-BRB-D_Brandenburg_a.d.H.)

Allgemeine Angaben

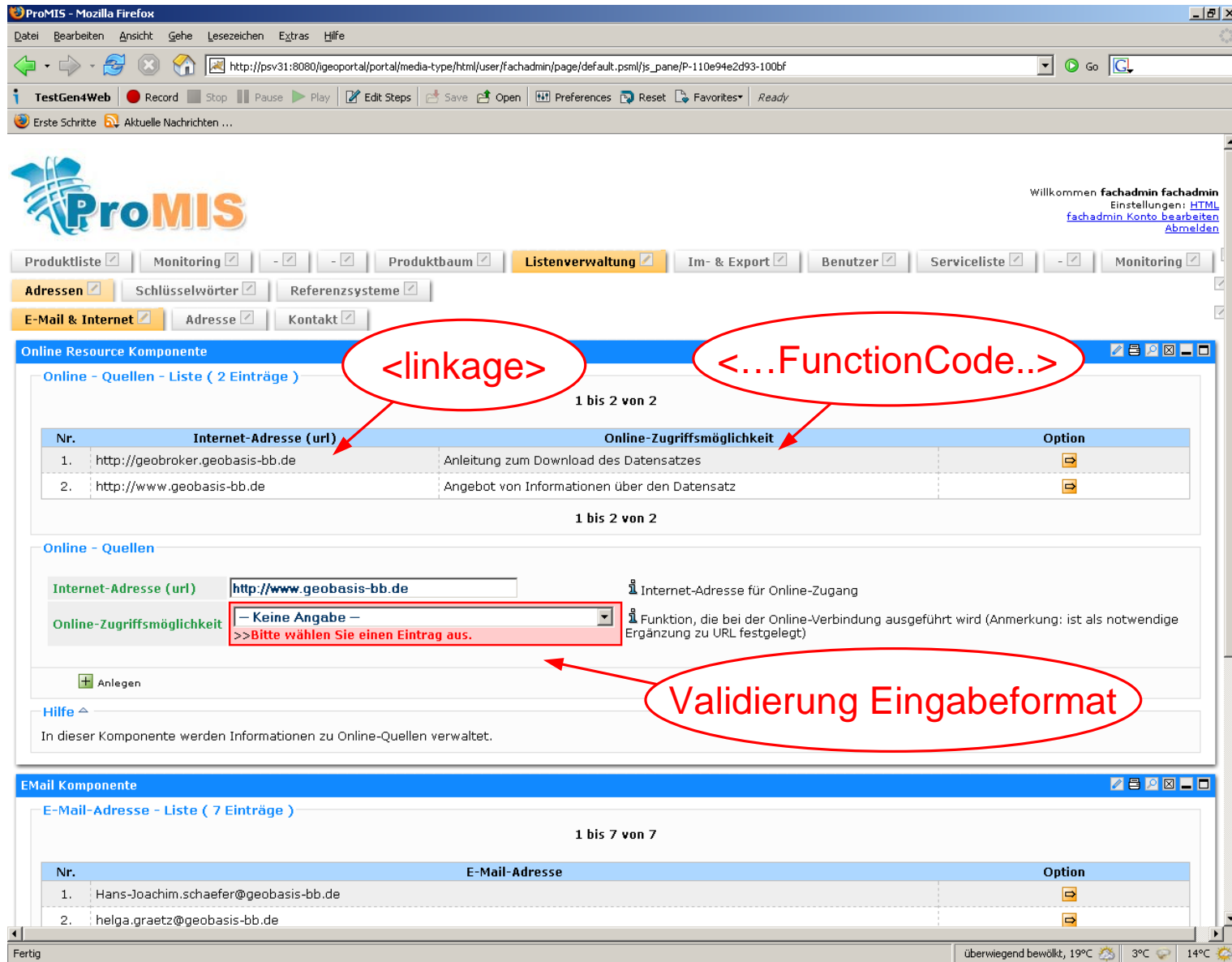
Titel	Grundstücksmarktberichte im Land Brandenburg - pdf-Datei Kreisfreie Stadt Brandenburg an der Havel	<title>
Kurzname	D-GMB-BRB-D_Brandenburg_a.d.H.	<date>
Datum der Ersterfassung	1994-01-01	<editionDate>
Datum der letzten Aktualisierung	2005-12-31	<ISBN>
Datum der Veröffentlichung		
Ausgabe / Auflage	Ausgabe	
Datum der Ausgabe / Auflage	2005-12-31	
ISBN-Nummer		
ISSN-Nummer		
Serie oder Reihe: (Nicht änderbar)		

✖ Ändern

Hilfe ^

In dieser Komponente werden allgemeine Angaben zum Datensatz verwaltet.





ProMIS - Mozilla Firefox

http://psv31:8080/igeoportal/portal/media-type/html/User/fachadmin/page/default.psm/js_pane/P-110e94e2d93-100bf

Willkommen **fachadmin fachadmin**
 Einstellungen: [HTML](#)
[fachadmin Konto bearbeiten](#)
[Abmelden](#)

Produktliste | Monitoring | Produktbaum | **Listenverwaltung** | Im- & Export | Benutzer | Serviceliste | Monitoring

Adressen | Schlüsselwörter | Referenzsysteme

E-Mail & Internet | Adresse | Kontakt

Online Resource Komponente

Online - Quellen - Liste (2 Einträge)

1 bis 2 von 2

Nr.	Internet-Adresse (url)	Online-Zugriffsmöglichkeit	Option
1.	http://geobroker.geobasis-bb.de	Anleitung zum Download des Datensatzes	
2.	http://www.geobasis-bb.de	Angebot von Informationen über den Datensatz	

1 bis 2 von 2

Online - Quellen

Internet-Adresse (url) Internet-Adresse für Online-Zugang

Online-Zugriffsmöglichkeit **Keine Angabe** Funktion, die bei der Online-Verbindung ausgeführt wird (Anmerkung: ist als notwendige Ergänzung zu URL festgelegt)

>>Bitte wählen Sie einen Eintrag aus.

Anlegen

Hilfe

In dieser Komponente werden Informationen zu Online-Quellen verwaltet.

E-Mail Komponente

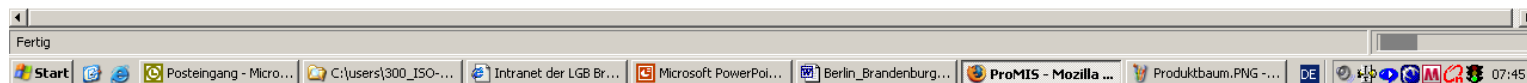
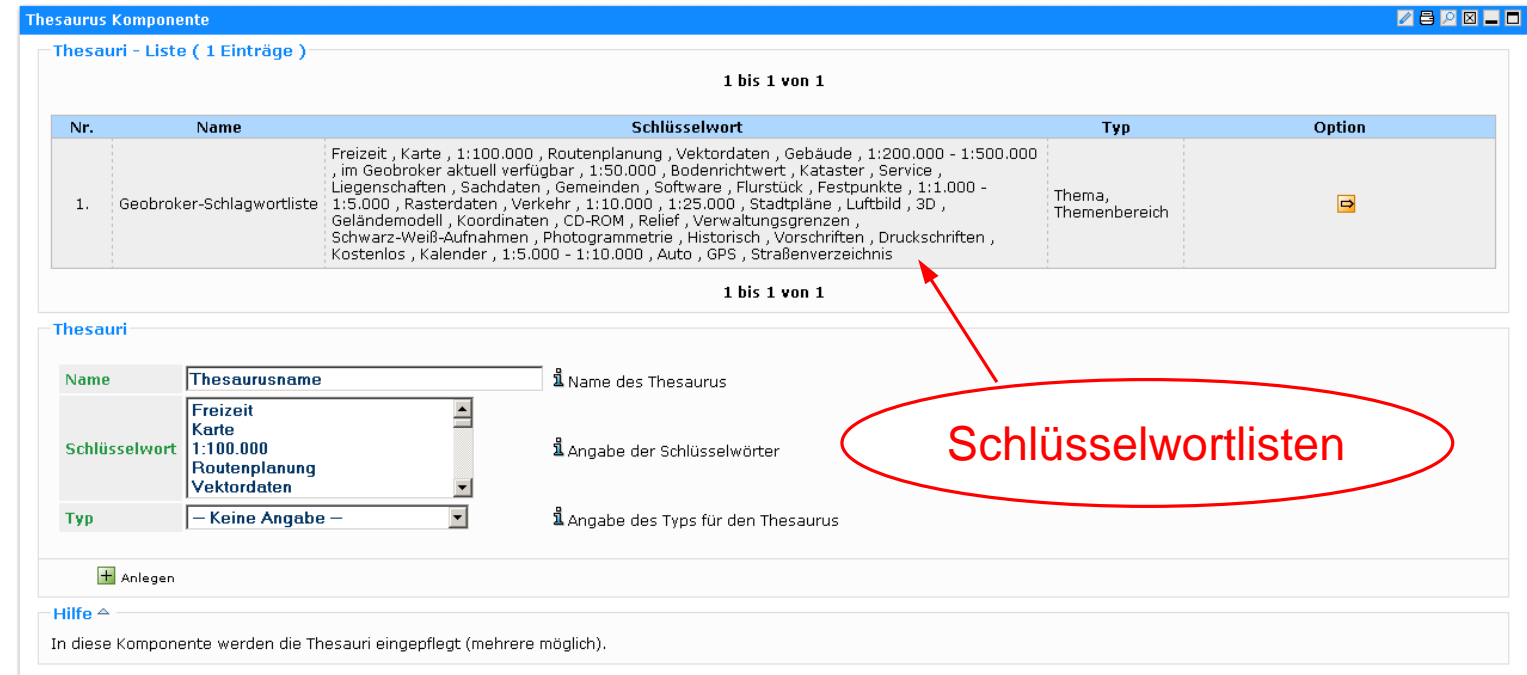
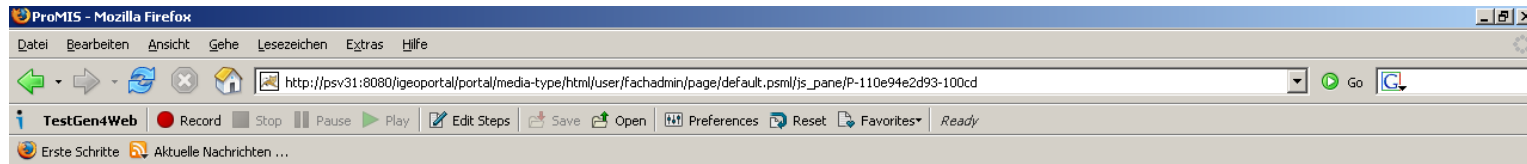
E-Mail-Adresse - Liste (7 Einträge)

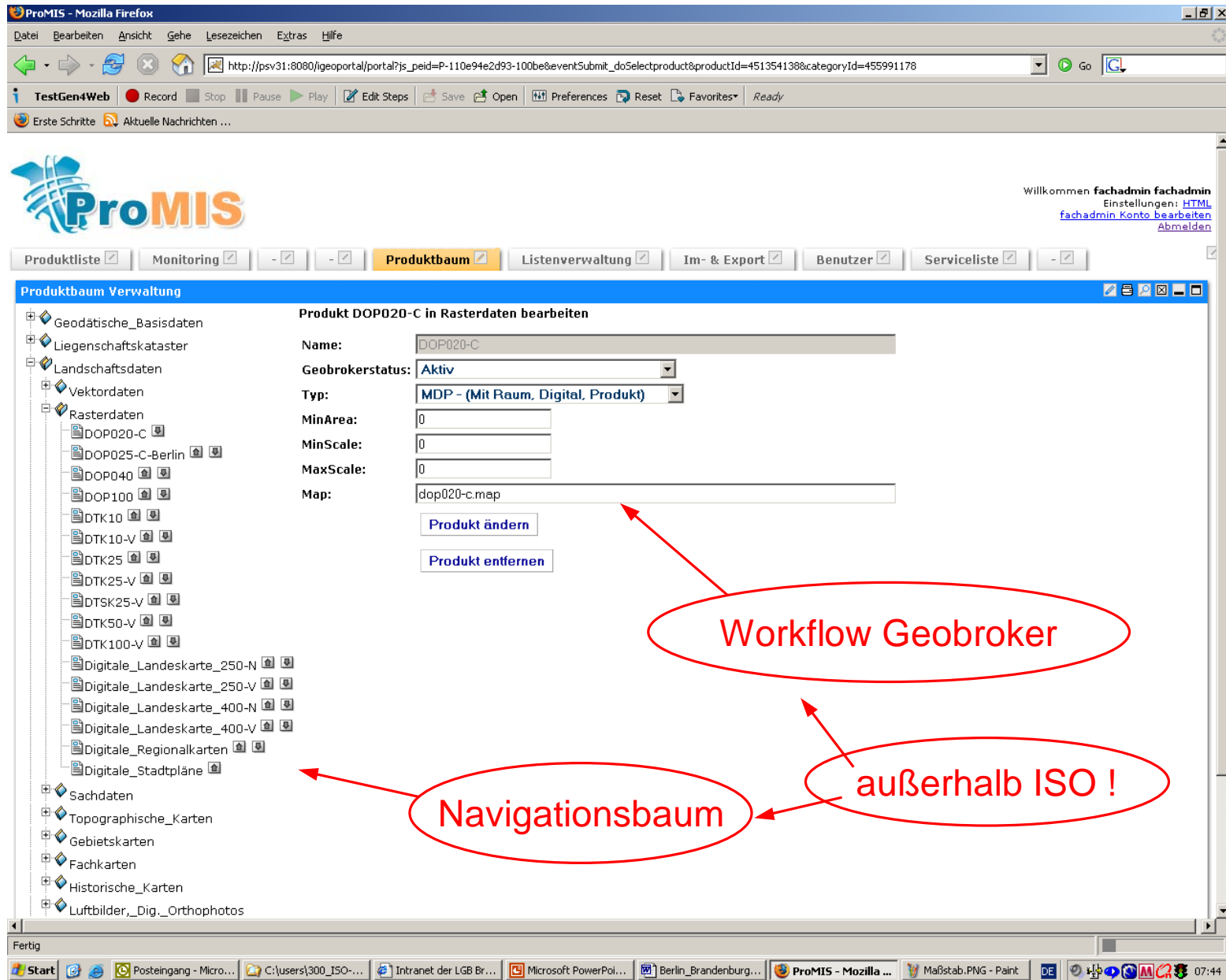
1 bis 7 von 7

Nr.	E-Mail-Adresse	Option
1.	Hans-Joachim.schaefer@geobasis-bb.de	
2.	helga.graetz@geobasis-bb.de	

Fertig

überwiegend bewölkt, 19°C 3°C 14°C





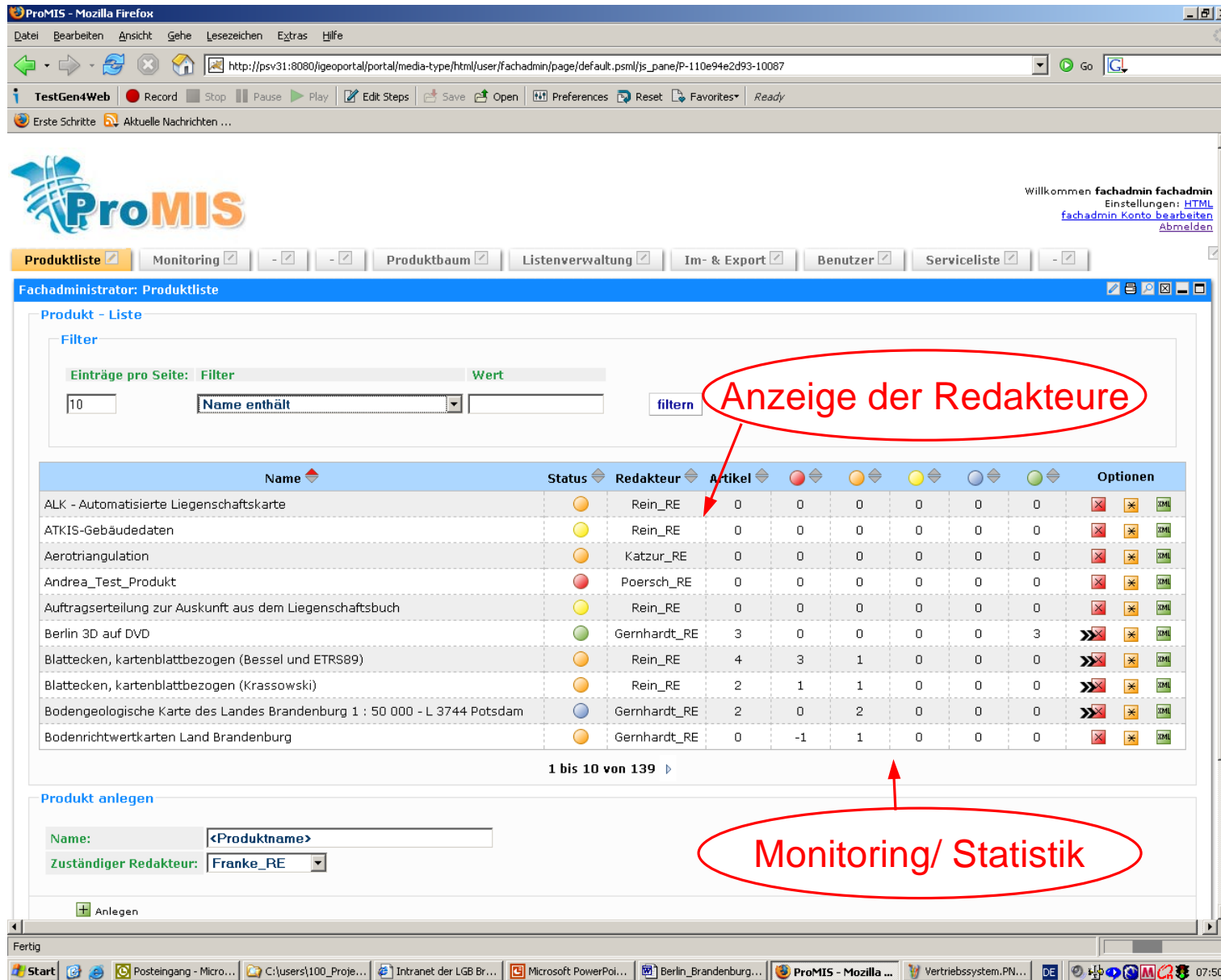
The screenshot shows the ProMIS web application in a Mozilla Firefox browser. The page title is 'Produktbaum Verwaltung'. On the left is a 'Navigationsbaum' (Navigation Tree) with categories like 'Geodätische_Basisdaten', 'Liegenschaftskataster', 'Landschaftsdaten', 'Vektordaten', 'Rasterdaten', 'Sachdaten', etc. The main area is titled 'Produkt DOP020-C in Rasterdaten bearbeiten'. It contains a form with the following fields:

- Name: DOP020-C
- Geobrokerstatus: Aktiv
- Typ: MDP - (Mit Raum, Digital, Produkt)
- MinArea: 0
- MinScale: 0
- MaxScale: 0
- Map: dop020-c.map

Below the form are two buttons: 'Produkt ändern' and 'Produkt entfernen'. A red oval highlights the 'Produkt ändern' button with the text 'Workflow Geobroker'. Another red oval highlights the text 'außerhalb ISO!' with an arrow pointing to the 'Produkt ändern' button. A third red oval highlights the 'Produkt ändern' button with the text 'außerhalb ISO!'. A fourth red oval highlights the 'Produkt ändern' button with the text 'außerhalb ISO!'. A fifth red oval highlights the 'Produkt ändern' button with the text 'außerhalb ISO!'. A sixth red oval highlights the 'Produkt ändern' button with the text 'außerhalb ISO!'. A seventh red oval highlights the 'Produkt ändern' button with the text 'außerhalb ISO!'. A eighth red oval highlights the 'Produkt ändern' button with the text 'außerhalb ISO!'. A ninth red oval highlights the 'Produkt ändern' button with the text 'außerhalb ISO!'. A tenth red oval highlights the 'Produkt ändern' button with the text 'außerhalb ISO!'.

Metadatenpflege – „Plus“ (Komfort):

- Übersicht der Prozesse und Statistik
- Eingabe ausgewählter Attribute in einer Tabelle
- Anzeige und zeichnerische Eingabe in Kartengrafik
- Massenimport und Massenlöschen
- Import von XML-, Excel- und ArcCatalog-Dateien und Services



The screenshot shows the ProMIS web application in a Mozilla Firefox browser. The interface includes a navigation menu with tabs like 'Produktliste', 'Monitoring', 'Produktbaum', etc. The main content area displays a 'Produkt - Liste' with a filter section and a table of products. Two red annotations highlight specific features: 'Anzeige der Redakteure' points to the 'Redakteur' column in the table, and 'Monitoring/ Statistik' points to the 'Artikel' column.

Filter: Einträge pro Seite: 10, Filter: Name enthält, Wert: []

Name	Status	Redakteur	Artikel							Optionen
ALK - Automatisierte Liegenschaftskarte	Orange	Rein_RE	0	0	0	0	0	0	0	[X] [X] [XML]
ATKIS-Gebäudedaten	Yellow	Rein_RE	0	0	0	0	0	0	0	[X] [X] [XML]
Aerotriangulation	Orange	Katzur_RE	0	0	0	0	0	0	0	[X] [X] [XML]
Andrea_Test_Produkt	Red	Poersch_RE	0	0	0	0	0	0	0	[X] [X] [XML]
Auftragserteilung zur Auskunft aus dem Liegenschaftsbuch	Yellow	Rein_RE	0	0	0	0	0	0	0	[X] [X] [XML]
Berlin 3D auf DVD	Green	Gernhardt_RE	3	0	0	0	0	0	3	[X] [X] [XML]
Blattecken, kartenblattbezogen (Bessel und ETRS89)	Orange	Rein_RE	4	3	1	0	0	0	0	[X] [X] [XML]
Blattecken, kartenblattbezogen (Krassowski)	Orange	Rein_RE	2	1	1	0	0	0	0	[X] [X] [XML]
Bodengeologische Karte des Landes Brandenburg 1 : 50 000 - L 3744 Potsdam	Blue	Gernhardt_RE	2	0	2	0	0	0	0	[X] [X] [XML]
Bodenrichtwertkarten Land Brandenburg	Orange	Gernhardt_RE	0	-1	1	0	0	0	0	[X] [X] [XML]

1 bis 10 von 139

Produkt anlegen: Name: <Produktname>, Zuständiger Redakteur: Franke_RE

Redakteur Produktliste

Produkt - Liste für den Redakteur

Filter

Einträge pro Seite:

1 bis 2 von 2

Name	Artikel	Vorlagen						Status	Ändern	Optionen
Topographische Regionalkarten 1 : 100 000	11	0	10	1	0	0	0			
Verkehrskarten 1 : 100 000	3	0	3	0	0	0	0			

zu den Artikeln

1 bis 2 von 2

Status Legende

Im Vertriebssystem In Bearbeitung Nicht mehr aktuell Bearbeitung abgeschlossen Freigegeben

Arbeitsablauf Legende

Prüfen abschließen Alle Prüfen In Bearbeitung Alle In Bearbeitung Bearbeitung abschließen Alle Bearbeitung
 Freigeben Alle Freigeben

Option Legende

Ändern Löschen Anlegen

Bearbeitungsstände

Redakteur Artikelliste für ein Produkt

Artikelliste für Produkt: Topographische Regionalkarten 1 : 100 000

Filter

Einträge pro Seite:

1 bis 10 von 11 ▶

Anzeige der Erfasser

Name	Erfasser	Status	Ändern	Optionen
01 Landkreis Prignitz, Topographische Regionalkarte 1 : 100 000	Schaefer_ER			
02 Landkreis Ostprignitz-Ruppin, Topographische Regionalkarte 1 : 100 000	Schaefer_ER			
03 Landkreis Oberhavel, Topographische Regionalkarte 1 : 100 000	Schaefer_ER			
04 Landkreis Uckermark, Topographische Regionalkarte 1 : 100 000	Schaefer_ER			
05 Landkreis Havelland, Kreisfreie Städte Potsdam, Brandenburg a.d.H., Topographische Regionalkarte 1 : 100 000	Schaefer_ER			
06 Landkreis Barnim, Topographische Regionalkarte 1 : 100 000	Schaefer_ER			
08 Landkreis Potsdam-Mittelmark, Kreisfreie Städte Potsdam, Brandenburg a.d.H., Topographische Regionalkarte 1 : 100 000	Schaefer_ER			
10 Landkreis Dahme-Spreewald, Topographische Regionalkarte 1 : 100 000	Schaefer_ER			
11 Landkreis Oder-Spree, Kreisfreie Stadt Frankfurt (Oder), Topographische Regionalkarte 1 : 100 000	Schaefer_ER			
12 Landkreise Elbe-Elster, Oberspreewald-Lausitz, Topographische Regionalkarte 1 : 100 000	Schaefer_ER			

1 bis 10 von 11 ▶

Erfasser Artikel Tabellenansicht

Artikeliste 1 bis 14 von 14

Kurzbezeichner	Titel	West (xmin)	Ost (xmax)	Nord (ymin)	Süd (ymax)	Option
eeded206-695b-4e5d-8	G-RK-PRG_Prignitz	11.22	12.45	52.78	53.38	Ändern
c5d16201-70a7-4c59-a	G-RK-OPR_Ostprignitz-Ruppin	12.2	13.06	52.59	53.38	Ändern
676c09a8-f5e2-442e-a3	G-RK-OHV_Oberhavel	12.78	13.57	52.52	53.31	Ändern
69f7ca00-c75e-44a7-a4	G-RK-UMK_Uckermark	13.23	14.43	52.88	53.57	Ändern
9ff9b91a-c768-4b4f-880	G-RK-HVL_Havelland,_Potsdam,_Branden	12.07	13.27	52.26	52.85	Ändern
a9a0bf-6ab2-47f4-85e	G-RK-BAR_Barnim	13.04	14.24	52.49	53.07	Ändern
a9d4f02a-a4b3-4d33-bf	G-RK-PMK_Potsdam-Mittelmark,_Potsdam,	12.16	13.35	51.97	52.56	Ändern
66fcf286-eadb-4407-af2	G-RK-LDS_Dahme-Spreewald	13.43	14.43	51.67	52.45	Ändern
775d0361-2d72-4563-8c	S-VK-LDS_Dahme-Spreewald	13.43	14.43	51.67	52.45	Ändern
5050b660-bccf-4ca3-9f2	G-RK-LOS_Oder-Spree,_Frankfurt_(Oder)	13.57	14.75	51.97	52.55	Ändern
b4276348-453b-4482-91	S-VK-LOS_Oder-Spree,_Frankfurt_(Oder)	13.57	14.75	51.97	52.55	Ändern
c2160746-dd9f-469e-ae	G-RK-EOL_Elbe-Elster,_Oberspreewald-La	13.05	14.21	51.33	51.91	Ändern

<alternateTitle>

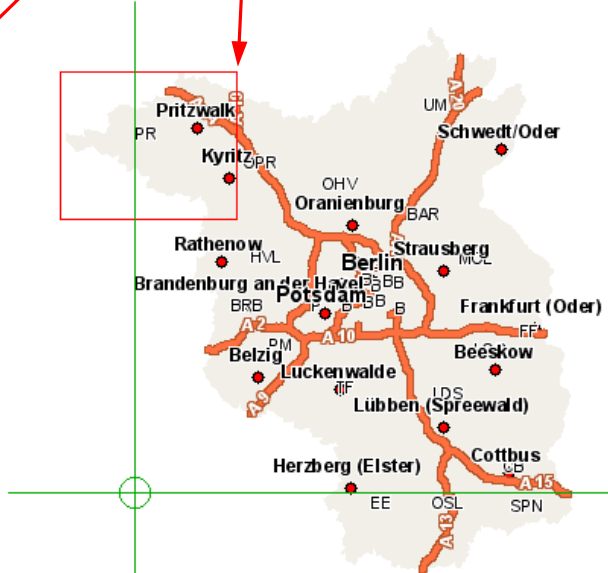
X/Y-Koordinaten

geographisches Begrenzungsrechteck

geographisches Begrenzungsrechteck

westliche Länge	<input style="width: 90%;" type="text" value="11.22"/>	westliche, geographische Koordinate in Dezimalgrad (z.B. 11.14)
östliche Länge	<input style="width: 90%;" type="text" value="12.45"/>	östliche, geographische Koordinate in Dezimalgrad (z.B. 14.44)
südliche Breite	<input style="width: 90%;" type="text" value="52.78"/>	südliche, geographische Koordinate in Dezimalgrad (z.B. 51.35)
nördliche Breite	<input style="width: 90%;" type="text" value="53.38"/>	nördliche, geographische Koordinate in Dezimalgrad (z.B. 54.14)
Ausdehnungsbeschreibung	<input style="width: 90%;" type="text"/>	räumliche und zeitliche Ausdehnung für das betreffende Objekt
geographischer Identifikator	<input style="width: 90%;" type="text" value="EPSG:4326"/>	genormter Code der räumlichen Zuordnung (z.B. EPSG:4314 oder Gemeindegeschlüssel)

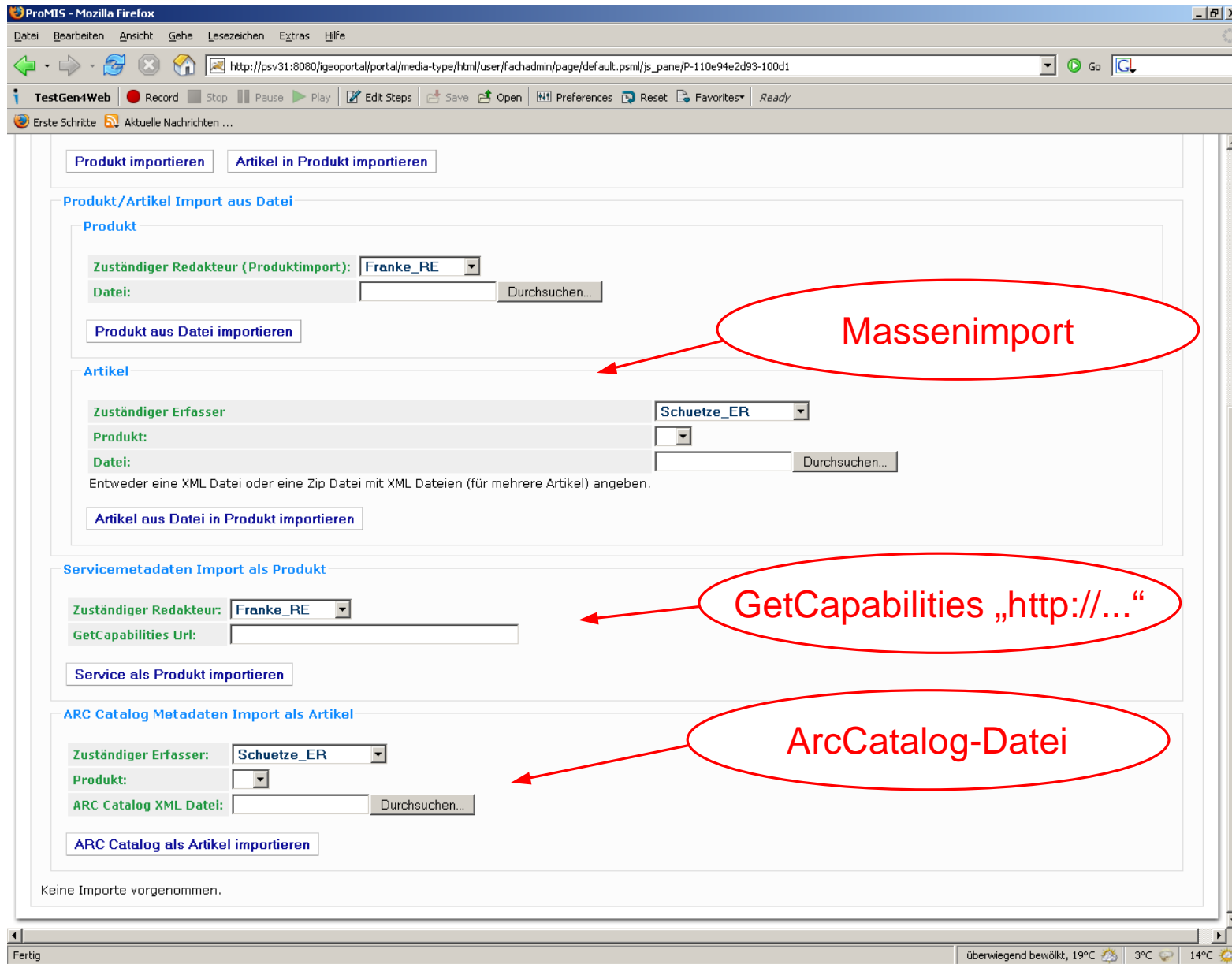
X/Y-Koordinaten



Länge, Breite: 11.737, 51.671

[Zoom zu Datensatz/Überblick](#)

✖ Ändern ✖ Entfernen ⊕ Neu Anlegen im Dokument



Produkt importieren Artikel in Produkt importieren

Produkt/Artikel Import aus Datei

Produkt

Zuständiger Redakteur (Produktimport): Franke_RE

Datei: Durchsuchen...

Produkt aus Datei importieren

Artikel

Zuständiger Erfasser Schuetze_ER

Produkt:

Datei: Durchsuchen...

Entweder eine XML Datei oder eine Zip Datei mit XML Dateien (für mehrere Artikel) angeben.

Artikel aus Datei in Produkt importieren

Servicemetadaten Import als Produkt

Zuständiger Redakteur: Franke_RE

GetCapabilities Url:

Service als Produkt importieren

ARC Catalog Metadaten Import als Artikel

Zuständiger Erfasser: Schuetze_ER

Produkt:

ARC Catalog XML Datei: Durchsuchen...

ARC Catalog als Artikel importieren

Keine Importe vorgenommen.

Fertig überwiegend bewölkt, 19°C 3°C 14°C

- Debian LINUX
- Tomcat 5.5
- PostgreSQL-Datenbank mit PostGIS-Erweiterung
- deegree Catalogue Service - CS-W 2.0, ISO 19115/19119 AP; DE-Profil
- deegree owsProxy
- OpenCatalogue Metadateneditor in Web-Ausprägung

- Schwierigkeiten bei der Installation – verschiedene LINUX-Distributionen
- Portlettechnologie nicht ausgereift (Jetspeed-Software noch fehlerhaft)
- ISO- und OGC-Standardisierungsprozess nicht abgeschlossen
- Komplexität, alles ist noch in Bewegung

Nichtsdestotrotz:

Wir setzen große Hoffnung in die potentiellen Möglichkeiten – vielleicht entsteht eine kleine Nachnutzergemeinde...

... noch Fragen?